

Муниципальное унитарное энергетическое предприятие

Промтехэнерго



МУЭП «Промтехэнерго» ИНН 5433161180 КПП 543301001 ОГРН 1055475043282 Адрес 630659 Новосибирская область, р.п. Кольцово, д. 20
Прямая (383) 336-66-63 Факс (383) 336-69-81 Официальный сайт www.pte-nsk.ru Электронная почта pte-nsk@pte-nsk.ru

От 15.10.20 № 72.32

Директору ООО «НЭП»

На № _____ от _____

Е.Е. Русских

/замечания к схеме теплоснабжения/

Уважаемый Евгений Евгеньевич!

Высылаем Вам замечания к актуализации схемы теплоснабжения р.п. Кольцово, на 2021г.

1. Замечания от МУЭП «Промтехэнерго» - 1экз на 1л;
2. Схема теплотрассы от ТК16/1до участка «СКИФ» - 1экз. на 2л;
3. Схема теплотрассы 2Ду600х8мм от Уз.1 до Уз.16/1 – 1экз. на 1л;
4. Кадастровая карта с точкой подключения на границе участка «СКИФ» - 1экз. на 1л;

С уважением,
Директор

А.А. Попельницкий

Исп.
Труханов Г.В.
Т 306-37-66

ЗАМЕЧАНИЯ
К схеме теплоснабжения
от МУЭП «Промтехэнерго»

В главе 5:

1. КУДА ИСЧЕЗЛА ГАЗОВАЯ КОТЕЛЬНАЯ ДЛЯ НОВОБОРСКА?

В главе 6.1


Группа 1:

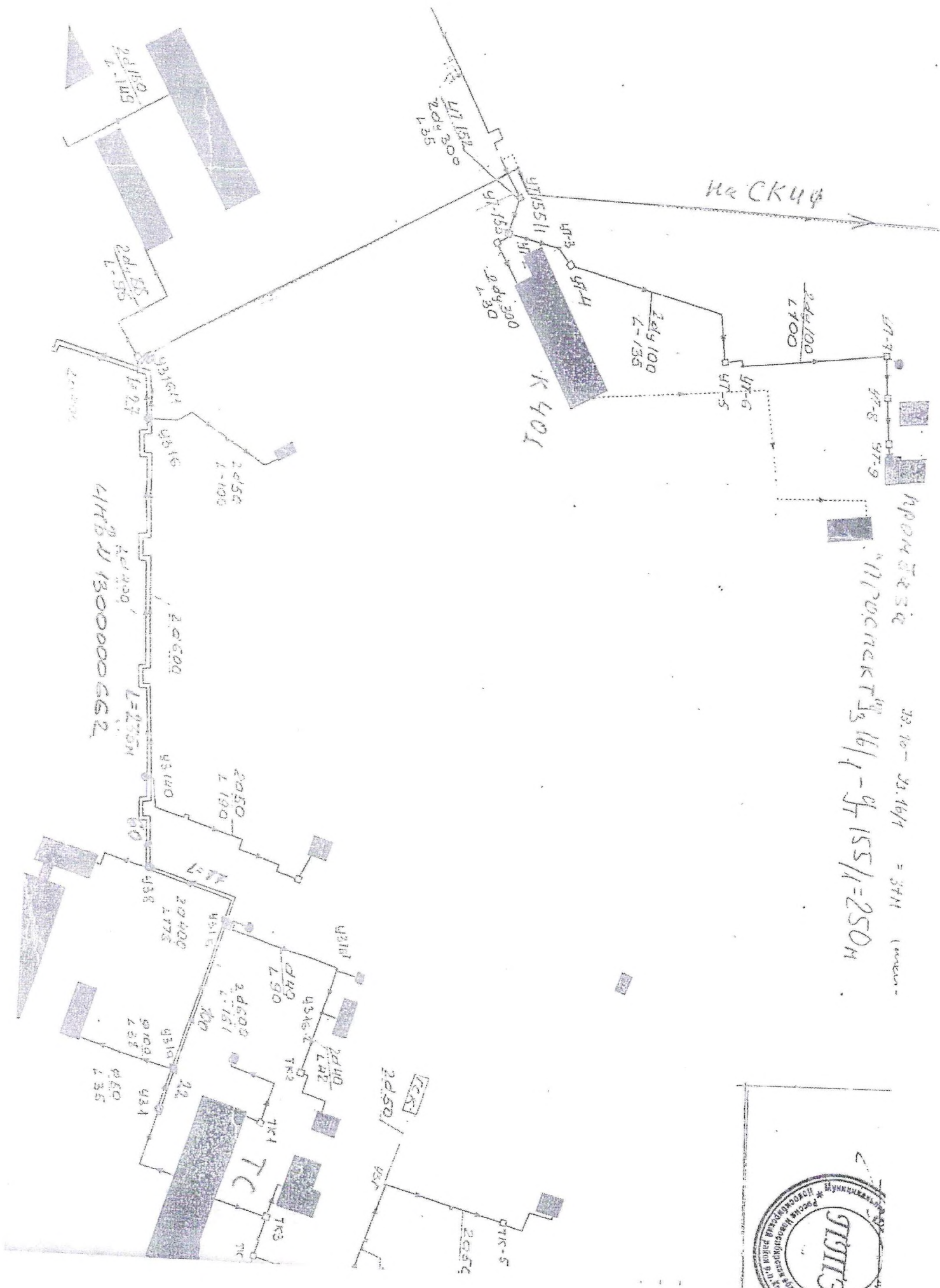
1. Реконструкция ПНС в районе ТК126 для работы на сетях с открытым водозабором ГВС;
2. Строительство ПНС в IX мкр-не, для обеспечения теплом IX мкр-на при включении ПНС (ТК126);

В главе 6.2:


1. Упоминается строительство теплотрассы от отдельного выхода котельной до «СКИФ», надо менять на наши точку врезки. Уз.16/1, применять трубы ППУ с металлической защитной оболочкой и системой СОДК;
2. Нет работ по переключению промбазы «Проспекта»(1,5Гкал/час) и корпуса 401(0,5Гкал/час) от теплотрассы ФБУН ГНЦ ВБ «Вектор» Роспотребнадзора к строящейся теплотрассе «СКИФа»;
3. Реконструкция теплотрассы на участке от Уз.1 до Уз.16/1 с заменой труб 2Дн630х8мм на трубы ППУ с металлической защитной оболочкой 2Дн630х10мм, предусмотреть систему СОДК;
4. Учесть гидравлические режимы тепловых сетей ФБУН ГНЦ ВБ «Вектор» Роспотребнадзора и р.п. Кольцово.

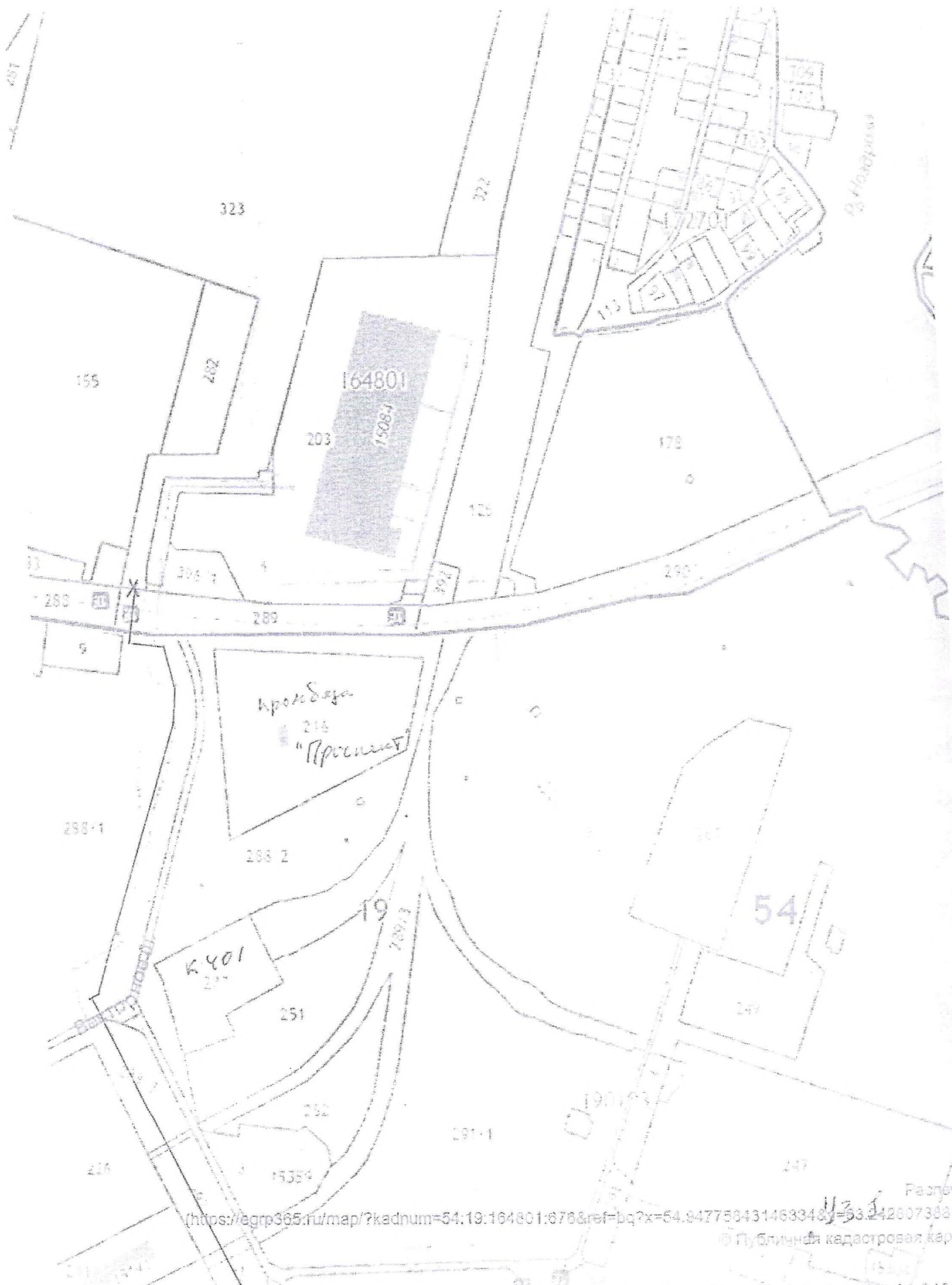
Гл. инженер


Г.В. Трухачёв



Проект № 16/1-9/155/1-250M
 33.10 - 33.10/1 = 37M (сметка)





<https://egrp365.ru/map/?kadnum=54.19.164801:676&ref=bq?x=54.9477564314633483&y=53.242607393305>

© Публичная кадастровая карта (

<https://yandex.ru/maps/?origin=jsapi&ll=53.242607>

* 53.16/5

Распечат